Trasy rowerowe w Jesionikach

Jeseníky – Stowarzyszenie turystyczne
Kladská 233/1, 787 01 Šumperk
tel./fax: 583 283 117
e-mail: sdruzenicr@jeseniky.org
www.jeseniky.org

1. Trasa morawska – część Jesioniki
2. Czarownicza trasa rowerowa
3. Po zboczach góry Králický Sněžník
4. Na cyplu Gór Rychlebskich
5. Wokół doliny Račí údolí
6. Žulovská wyżyną
7. Wokół Zlatých Hor
8. Do Vrbna przez Anenský vrch
9. Wokół Praděda
10. Z doliny Moravy do Moraws.Sázavy
11. Nad doliną rzeki Desná
12. Z Ramzovej doliną Moravy
13. Ke Třem kamenům
14. Tajemnice Bradlo i gród Brníčko
15. Do zamku Úsov i grodu Mírov
16. Siodłem Přemyslovské sedlo
17. Ze Skřítka na gród Rabštejn
18. Do bunkrów partyzanckich
19. Wokół miejscowości Malá Morávka

UWAGA
W okresie 1. 5. – 30. 9. 2007 będą całkowicie zamknięte trasy rowerowe w okolicy miejscowości Kouty nad Desnou - Dlouhé Stráně – Horní nádrž. Dotyczy to przede wszystkim trasy rowerowej nr 11.

1. Trasa morawska - cześć Jesioniki

Trasa: Mikulovice – Jesenik – Lipová-lázně – Horní Lipová – Ramzová – Hanušovice – Ruda nad Moravou – Bludov – Leština – Mohelnice • 99,3 km

Od przejścia granicznego Mikulovice (CZ) / Głuchołazy (PL) aż do Jeseniku prowadzi trasa po drogach lokalnych i polnych asfaltowych. W miejscowości Písečná zmienia się numeracja trasy z 54 na 53. Przejedziemy miastem Jeseník i kontynuujemy w kierunku rozdroża Bobrovník (na odcinku gorsza droga polna). Po lokalnych drogach asfaltowych dojedziemy do miejscowości Lipovázlázně. Następuje długa wspinaczka po drodze II klasy (większy ruch samochodowy) do miejscowości Horní Lipová. Stąd kontynuujemy po drodze II klasy (większy ruch samochodowy) aż na Ramzová i dalej do miejscowości Ostružná (gorsza droga polna). W miejscowości Hanušovice zmienia się numer trasy z 53 na 51. Z Hanušovic jedziemy po drodze II klasy wzdłuż rzeki Moravy. Na odcinku Bohdíkov – Alojzov jedziemy po drogach lokalnych do Rudy nad Moravou, po lokalnych drogach asfaltowych i drodze III klasy jedziemy w kierunku na Bartoňov i Bohutín aż do Bludova. W miejscowości Bludov przejedziemy 500 m odcinek po drodze I klasy. Po drodze III i II klasy następuje Sudkov, Postřelmov, Lesnice, Leština i Vitošov. Z Vitošova pojedziemy do miejscowości Hrabová, gdzie skręcimy na miejcowości Bohuslavice i Třeština. Po lewej stronie mijamy jezioro Moravičanské jezero i dojedziemy na skraj miasta Mohelnice. Cały odcinek od Vitošova prowadzi po drogach III i II klasy z bardzo małym ruchem, ruchliwy jest tylko odcinek Třeština – Mohelnice.

Wybrane cele turystyczne na trasie:
- Česká Ves – muzeum • Jeseník – centrum regionu • Lipová-lázně
- dworzec Horní Lipová – muzeum śląskiego semeringu
- Ramzová – skicentrum • Branná – gród, kościół • Hanušovice – browar
- Bludov – sanatorium • Mohelnice – kościół, hist. centrum
- jezioro Moravičanské jezero – rezerwat przyrody

2. Czarownicza trasa rowerowa

Tematyczna dydaktyczna trasa rowerowa poprowadzi nas na miejsca związane z procesami czarownic, które na terenach Jesenicka i Šumperska miały miejsce w XVII wieku. Trasa składa się w sumie z dwudziestu przystanków, na których są umieszczone tablice pamięci lub pomniczki przypominające wydarzenia, które tu się odegrały i jednocześnie służą do uczczenia pamięci niewinnych ofiar procesów czarownic. Dla ułatwienia orientacji na znakach drogowych są umieszczone logotypy w postaci czarownicy na rowerze.

Długość całej trasy: 138 km, Mohelnice – Zlaté Hory
Šumperska część trasy: Červenohorské sedlo – Mohelnice, 91 km
Jesenicka część trasy: Červenohorské sedlo – Zlaté Hory, 47 km

Czarowniczą trasę rowerową można przejechać całą, ale chodzi o stosunkowo trudną sprawę, ponieważ trasa prowadzi górskimi drogami przez Hrubý Jeseník. Zainteresowani mogą przejechać trasę częściowo lub odwiedzić tylko niektóre miejsca.

Wybrane cele turystyczne na trasie:
- Mírov – gród • Šumperk – historyczne centrum miasta (możliwość oglądania widoku z wieży ratuszowej i spacery historycznym centrum miasta z przewodnikiem), dom Sattlera, dom rodziny Peschke, kościół św. Jana Chrzciciela
- Rapotín – kościół Wniebowzięcia Panny Marii
- Velké Losiny – sanatorium, ręczna papiernia, zamek
- Maršíkov – drewniany kościół archanioła Michała
- Sobotín – kościół św. Wawrzyńca • Červenohorské sedlo
- Dolina miejscowości Bělá pod Pradědem
- Jeseník – Sanatorium lecznicze Priessnitza, wieża widokowa Zlatý Chlum
- Rejvíz – Duże jeziorko mchowe • Zlaté Hory – budynek Starej poczty
- Młyny rudy złota • Zlaté Hory – sanktuarium Panny Marii Pomocnej
- Biskupská kupa

Dla Czarowniczej trasy rowerowej wydano drukowany przewodnik, który jest ciekawym źródłem informacji. Częścią przewodnika są kupony na zniżki za wybrane usługi na trasie.

3. Po zboczach góry Králický Sněžník

Rejon Staroměstsko
Trasa: Staré Město – Nová Seninka – Kladská brána (Brama Kłodzka) – Návrší – Jasaní – Vojtíškov – Hanušovice • 38 km

Całodzienna trudna trasa dla rowerów górskich i trekingowych ze wspaniałymi widokami kopiującymi wschodnie zbocza masywu Králický Sněžník po leśnych drogach. Odcinek końcowy z Vojtíškova do Hanušovic prowadzi po ruchliwej drodze.

Wybrane cele turystyczne na trasie:
- Staré Město – centrum regionu, muzeum, kościół
- umocnienia graniczne – trasa dydaktyczna
- Siodło Kłodzkie – przejście graniczne do Polski
- kaplica leśna P. Marii • schronisko Návrší • Hanušovice – browar Holba

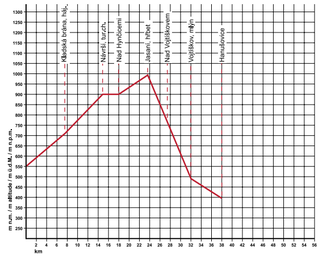

4. Na cyplu Gór Rychlebskich

Rejon Góry Rychlebskie – Javornicko
Trasa: Javorník – Bílá Voda – Růženec – Nad Travnou – Javorník • 32,5 km

Trasa okrężna odległym cyplem Gór Rychlebskich otoczonym z 3 stron granicą państwową. Pierwsza jedna trzecia część trasy po mało ruchliwej drodze wzdłuż granicy państwowej, z miejscowości Bílá Voda lekko pod górkę głębokimi lasami po leśnych drogach i ścieżkach, po zboczach góry Borůvková hora (możliwość skręcenia na jej szczyt – wieża widokowa), zjazd do Javornika. Ograniczone widoki z możliwością skręcenia do szczytów widokowych (Šafářova skála, Bilá skála, Vysoký kámen i inne). Nadaje się dla rowerów trekingowych i górskich.

Wybrane cele turystyczne na trasie:
- Javorník – centrum regionu • Jánský Vrch – zamek • Čertovy kazatelny
- Bílá Voda – kościół odpustowy Nawiedzenia Panny Marii, bursa Pijarów, produkcja hostii
- Borůvková hora – wieża widokowa • Rychleby – ruiny grodu

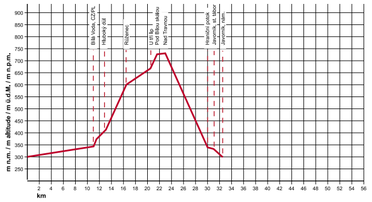

5. Wokół doliny Račí údolí

Rejon Góry Rychlebskie – Javornicko
Trasa: Javornik – Čertovy kazatelny – Hřeben – Buk – Račí údolí – Javorník • 20 km

Trasa okrężna lekko wznosząca się najpierw nad doliną Račí údolí z widokami, później zjazd doliną do Javorníku. Na trasie szereg atrakcji turystycznych, oprócz odcinka Čertovy kazatelny – Pod Dubovým vrchem (droga utwardzona) na całej długości nawierzchnia asfaltowa. Nadaje się dla rodzin z dziećmi, rowerów trekingowych i górskich.

Wybrane cele turystyczne na trasie:
- Św.Antonín • Čertovy kazatelny • ruiny Rychleby • Pustý zámek

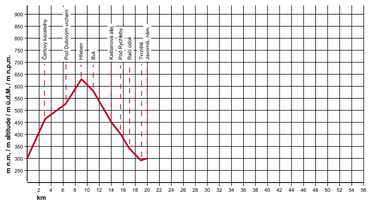

6. Žulovska wyżyna

Rejon Rychlebské hory – Žulovsko
Trasa: Žulová – Hradisko – Černá Voda – Smolný vrch – Velká Kraš – Vidnava • 17 km

Łatwa trasa prowadząca lekko pofałdowanym terenem po leśnych dróżkach i drogach, na odcinku Žulová – Černá voda, częściowo po byłej trasie kolejowej. Na trasie ruiny Hradisko – Kaltenštejn i Smolný vrch – Venušiny misky. Nadaje się dla rodzin z dziećmi, dla rowerów trekingowych i górskich.

Wybrane cele turystyczne na trasie:
- Žulová – kościół św. Josefa • Kaltenštějn – ruiny
- Venušiny misky – narodowy pomnik przyrody

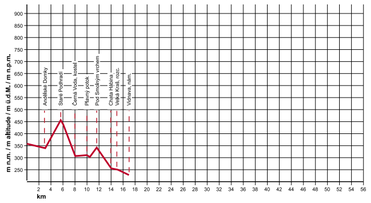

7. Wokół Zlatých Hor

Rejon Zlatohorsko
Trasa: Zlaté Hory – Edelštejn – Panna Maria Pomocna – Heřmanovice – Rejvíz – Dolní Údolí – Zlaté Hory • 34 km

Trudniejsza trasa okrężna wyżyną Zlatohorská vrchovina po mało ruchliwych drogach i leśnych drogach asfaltowych. Częste widoki. Nadaje się dla rowerów drogowych i trekingowych.

Wybrane cele turystyczne na trasie:
- ruiny Edelštejn • areał odpustowy Panny Marii Pomocnej
- zabytki górnicze • ruiny Koberštejn • Rejvíz • Młyny rudy złota

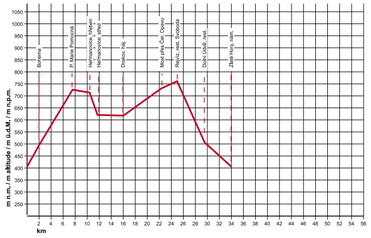

8. Do Vrbna przez Anenský vrch

Rejon Vrbno pod Pradědem
Trasa: Karlovice – Pod Šindelnou – Malá Hvězda – Suchá Rudná – Andělská hora – Anenský vrch – Vrbno p/P • 31 km

Trudniejsza wycieczka okolicami Vrbna pod Pradědem i Karlovic po leśnych dróżkach z częstymi widokami. Na przemian wspinaczka i zjazdy. Poza odcinkiem Andělská hora – Anenská myslivna (leśna droga) asfaltowa nawierzchnia, nadaje się dla rowerów trekingowych i górskich.

Wybrane cele turystyczne na trasie: • kościół odpustowy na szczycie Anenský vrch

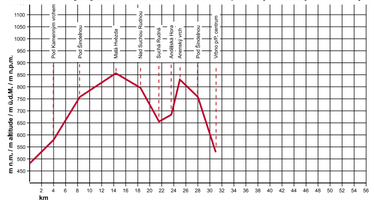

9. Wokół Praděda

Rejon Hrubý Jeseník
Trasa: Červenohorské sedlo – Petrovka – Švýcárna – Praděd – Karlova Studánka – Vidly – Videlský kříž – Červenohorské sedlo • 43,5 km

Atrakcyjna trudna górska trasa z dalekimi widokami w szczytowych partiach pasma Hrubý Jeseník. Przeważnie asfaltowa lub szotolinowa nawierzchnia. Nadaje się dla rowerów trekingowych i górskich, dla rowerów drogowych trudniejsze odcinki Petrovka – Švýcárna, Pekárka – Červenohorské sedlo (można objechać po drodze). Duża różnica wysokości.

Wybrane cele turystyczne na trasie: • Švýcárna – schr. tur. • Praděd – najwyższa góra Jesioników, nadajnik • Ovčárna – schr. tur. • Karlova Studánka - sanatorium

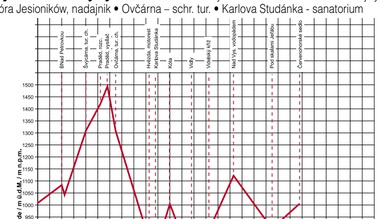

10. Z doliny Moravy do Morawskiej Sázavy

Rejon Štítecko, Zábřežsko
Trasa: Podlesí – Svatá Trojice – U Tří tabulí – Mlýnický Dvůr – Štity – Hoštejn – Hněvkov – Zábřeh • 43,5 km

Trochę trudniejsza całodzienna trasa po mało ruchliwych drogach i drogach leśnych dla rowerów trekingowych i górskich, dla rowerów górskich jazda ograniczona między miejscowościami Svatá Trojice i Mlýnický Dvůr (można objechać po drogach).

Wybrane cele turystyczne na trasie: • kaplica Trójcy św. • Štity – areał akrobatyczny A.Valenty • Hoštejn – ruiny grodu

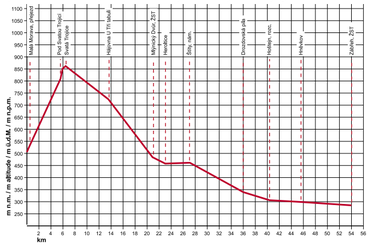

11. Nad doliną rzeki Desná

Rejon Šumpersko – Hrubý Jeseník
Trasa: Kouty n/D – Dolny zbiornik – Górny zbiornik PVE Dlouhé Stráně – Pod Zadním Hutiskem – Skřítek – Hvězda – Hraběšice - Šumperk • 47 km

Trudna trasa południowej części pasma Hrubý Jeseník z dużą różnicą wysokości, nadająca się dla rowerów górskich , trekingowych i drogowych. Piękne widoki, asfaltowa nawierzchnia, na odcinku górny zbiornik Elektrownia szczytowo-pompowa Dlouhé Stráně – Branka nawierzchnia szotolinowa.

Wybrane cele turystyczne na trasie:
- Elektrownia szczytowo-pompowa Dlouhé Stráně
- zbiornik wodny Krásné
- Skřítek – zajazd
- Šumperk – centrum regionu

UWAGA
W okresie 1. 5. – 30. 9. 2007 będą całkowicie zamknięte trasy rowerowe w okolicy miejscowości Kouty nad Desnou – Dlouhé Stráně – Horní nádrž.

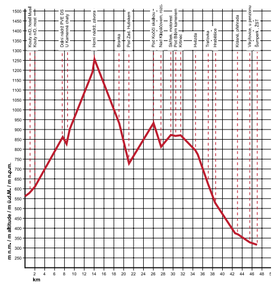

12. Z Ramzovej doliną Moravy

Rejon Branná, Hanušovicko, Ruda n/M
Trasa: Ramzová – Branná – Habartice – Hanušovice – Ruda n/M – Sudkov – Šumperk • 52 km

Całodzienna łatwa trasa wzdłuż rzeczki Branná i Moravy dla rowerów drogowych i trekingowych nadająca się też dla rodzin z dziećmi. Na odcinku Branná – Habartice – Hanušovice piękne widoki. Przeważnie łagodny zjazd po drogach, oprócz wyjątków mało ruchliwych.

Wybrane cele turystyczne na trasie:
- Branná – gród, zamek, kościół, wójtostwo • Hanušovice – browar
- Nový Hrad – ruiny grodu • Bludov – sanatorium

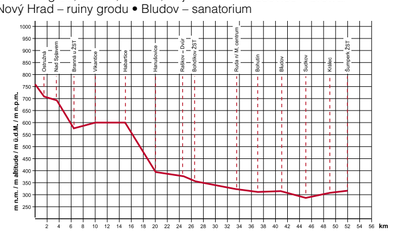

13. Ke Třem kamenům

Rejon Loučná nad Desnou
Trasa: Loučná n/D – Bukovice – Tři kameny – Přemyslovské sedlo – Poniklý potok – Kouty n/D • 25 km

Półdzienna trudniejsza trasa po leśnych drogach i dróżkach z wykluczonym ruchem samochodowym. Dla rowerów górskich i trekingowych, (dla rowerów drogowych nie nadaje się odcinek Loučná n/D – Bukovice – Pekařovská cesta, można objechać przez Velké Losiny). Bardzo piękne widoki.

Wybrane cele turystyczne na trasie:
- Tři kameny • Přemyslovské sedlo – rezerwat przyrody
- Černá stráň – pozostałości końskiej wąskotorówki
- Kouty nad Desnou – barokowy słup inkwizycyjny

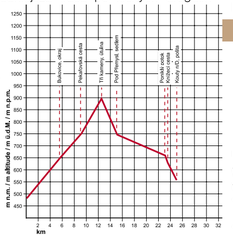

14. Tajemnice Bradlo i gród Brníčko

Rejon Úsovská vrchovina
Trasa: Nová Hradečná – Bradlo – Nedvězí – Rohle – Brníčko – Sudkov – Šumperk • 30 km

Łatwa trasa prowadzi pofałdowaną wyżyną Úsovská vrchovina. Nadaje się dla rowerów trekingowych, górskich i drogowych po mało ruchliwych drogach i drogach leśnych, nadaje się też dla rodzin z dziećmi. Możliwość krótkiej wspinaczki po czerwonej trasie pieszej na skalisty szczyt Bradla z pięknymi widokami i na ruiny grodu Brníčko.

Wybrane cele turystyczne na trasie:
- Bradlo – skalisty szczyt • Brníčko – ruiny grodu

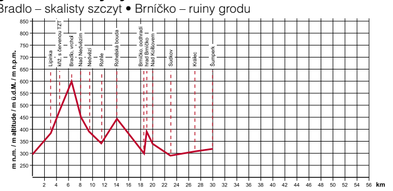

15. Do zamku Úsov i grodu Mírov

Rejon Zábřežsko, Mohelnicko
Trasa: Zábřeh – Lesnice – Leština – Dubicko – Úsov – Mohelnice – Mírov – Svojanov – Dolní Bušinov – Zábřeh • 59 km

Łatwa całodzienna trasa bez dużej różnicy wysokości prowadzi po skraju wyżyny Úsovská i Zábřežská vrchovina nadaje się dla wszystkich rodzajów rowerów, na całej długości po asfaltowej nawierzchni.

Wybrane cele turystyczne na trasie:
- Úsov – zamek • Mírov – gród • Svojanov, Bušinov – zapor

16. Siodłem Přemyslovské sedlo

Rejon Loučná n. Desnou, Branná
Trasa: Loučná nad Desnou – Přemyslov – Přemyslovské sedlo – Nové Losiny – Františkov – Branná • 16 km

Półdzienna średnio trudna trasa, która prowadzi po mało ruchliwych drogach, nadaje się dla wszystkich rodzajów rowerów. Z siodła Přemyslovské sedlo jest piękny widok na Hrubý Jeseník i Králický Sněžník. Doliną wzdłuż górskiej rzeczki Branná dojedziemy aż do miejscowości Branná.

Wybrane cele turystyczne na trasie:
- Přemyslovské sedlo – rezerwat przyrody
- Nové Losiny – architektura ludowa
- viklan pod szczytem Losín
- dolina Hučavy – pozostałości leśnej kolejki konnej
- Pasák – trasa dydaktyczna
- Branná – gród, kościół

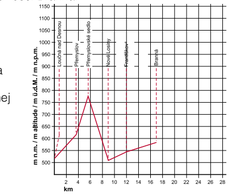

17. Ze Skřítka na gród Rabštejn

Rejon Skřítek
Trasa: Skřítek – Sedlo Skřítek – Rabštejn – Hvězda – Krtinec – Skřítek • 15,5 km

Łatwa półdzienna wycieczka na ruiny grodu Rabštejn z małą różnicą wysokości po leśnych dróżkach i drogach z wykluczonym ruchem samochodowym, nadaje się też dla rodzin z dziećmi. Trasa nadaje się też dla rowerów trekingowych i górskich, trudniejszy odcinek Skřítek „zajazd" – Siodło Skřítek można objechać po równoległej drodze głównej. Piękne widoki z Rabštejna, skał Bílý kamen i Krtinec.

Wybrane cele turystyczne na trasie:
- Motorest Skřítek • Rabštejn – ruiny
- formacje skalne Krtinec i Bílý kámen

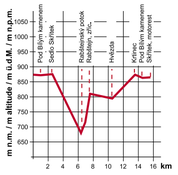

18. Do bunkrów partyzanckich

Rejon Hanušovická vrchovina
Trasa: Svatá Trojice – Bouda, rozdr. – Čečel, droga – Bunkry partyzanckie Čečel – Paramut – Svatá Trojice • 16,5 km

Łatwa trasa okrężna po utwardzonych drogach leśnych i dróżkach z małą różnicą wysokości wokół masywu Boudy, nadająca się zwłaszcza dla rodzin z dziećmi. Nadaje się dla rowerów trekingowych i górskich. Piękne widoki między bunkrami Paramut i Bouda.

Wybrane cele turystyczne na trasie:
- kaplica Trójcy św. • radioaktywne źródło Rudolf • Partyzanckie bunkry Čečel

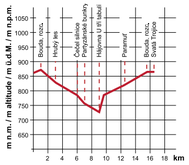

19. Wokół miejscowości Malá Morávka

Rejon Malá Morávka
Trasa: Malá Morávka – Dolní Moravice – Nová Ves – Žďárský potok – Žlutý potok – Alfrédka – Mravenčovka – Karlov – Malá Morávka • 39 km

Trudniejsza górska trasa z dużą różnicą wysokości, nadająca się dla rowerów górskich (ew. trekingowych) po leśnych dróżkach i drogach. Początkowy odcinek do miejscowości Dolní Moravice po ruchliwej drodze. Miejscami piękne widoki.

Wybrane cele turystyczne na trasie:
- Malá Morávka – ośrodek turystyczny
- Rýmařov – Muzeum miejskie, aquacentrum
- Janovice – zamek
- Žďárský potok – jesionicka architektura ludowa
- spalone schronisko Alfrédka – na jego miejscu jest bufet
- Dolní Moravice – stadnina Hamříkova stáj (przejażdżki na koniach)

Jesioniki - Pomysły na wycieczki rowerowe

Region turystyczny Jesioniki obejmuje rejon masywów Hrubý i Nízký Jeseník, Rychlebských gór, masyw Králický Sněžník i tereny wyżyny Zlatoborská, Hanušovická i Zábřežská vrchovina.
Rowerzystom Jesioniki oferują setki kilometrów oznaczonych tras, które prowadzą przepiękną przyrodą i podgórskimi miasteczkami i można na nich odwiedzić szereg atrakcji turystycznych. Na główne trasy dalekobieżne nawiązują dziesiątki tras lokalnych. Możliwości wyboru mają nie tylko wytrenowani, ale również rekreacyjni rowerzyści. Coś dla siebie znajdą też rodzini z dziećmi.
W niniejszym opracowaniu znajdziesz opisy wybranych tras rowerowych w Jesionikach, pomysły na inne trasy i kontakty na usługi dla rowerzystów. Wybierz swoją trasę i ruszaj na wyprawę do Jesioników!

www.jeseniky-tourism.cz • www.cyklioserver.cz
www.cyklistevitani.cz • www.kolmo.cz

Cyklobusy w Jesionikach - lato 2007

1. Olomouc – Štěrnberk – Huzová – Rýmařov – Malá Morávka – Hvězda – Ovčárna
2. Krnov – Bruntál – Karlov – Malá Morávka – Hvězda – Karlova Studánka
3. Zabrňh – Šumperk – Křelovice – Skřítek – Rýmařov – Malá Morávka – Hvězda – Karlova Studánka – Vrbno pod Pradědem – Videlský kříž
– Bělá pod Pradědem – Jeseník
4. Jeseník – Rejvíz – Głuchołazy (Polsko) – Zlaté Hory – Vrbno pod Pradědem – Karlova Studánka – Hvězda – Ovčárna – Malá Morávka – Karlov

Czas pracy wszystkich linii:
- Codziennie, w czasie ferii i w dniach świąt państwowych
- Bipiec i sierpień – jedzie codziennie

Cyklobusy jeżdżą tak, jak rozkłada linia autobusowa – mogą z nich korzystać rowerzyści z rowerami, psami i inni podróżni. Miejscowki można zarejdzić pod adresem http://rez.connexmorava.cz, można je kupić też w wybranych centrach informacyjnych w Olomuncu, Bruntalu, Jeseniku, Šternberku lub Zabrzehu. Rezerwacja nie jest obowiązkowa.

Więcej informacji o cyklobusach i rozkładach jazdy uzyskasz pod numerami telefonów:
585 108 122, 585 108 256 lebo na:
www.connexmorava.cz

Wypożyczalnie rowerów na dworcach

• Stacja kolejowa Jeseník – kasa osobowa CD
Kontakt: tel.: +420 972 745 486, e-mail: C.ROCkenthum.cd.cz
Czynne: P-S w godz. 6.00-19.30, N i święta w godz. 9.30-19.30
Wypożyczalnia rowerów kolei Czeskich ma czynne od 1 kwietnia do 31 października.
Więcej informacji o usługach wypożyczalni rowerów można uzyskać na **www.cd.cz/pujcovny/kit**

Wydał:
Wojewódzkie Obwnuiodnickie, Jeremenkova 40a, 779 11 Olomouc,
tel.: +420 585 508 111, fax: +420 585 508 832 • e-mail: turism@kr-olomoucky.cz
www.kr-olomoucky.cz, www.turism-olomoucky.cz, www.jesenicky.org
Texty: Jesioniki – Słowarzyszenie turystyczne, Kladská 233/1, 787 01 Šumperk,
tel./fax: 583 283 117, e-mail: sdruzenicr@jeseniky.org, www.jeseniky.org
Opracowanie graficzne, opracowanie: INiCr Ivan Mašek, Agencja reklamowa m-ARK,
Foto: m-ARK, Ivo Neiopil
Mapa: J. Macounovský
Druk: PROFI-TISK GROUP s.r.o., Krakovská 14, 779 00 Olomouc

Olomouc 2007. Nie do sprzedaży – współfinansowane przez UE EU.

Jeseníky

Województwo Olmunieckie

Czech Republic

Projekt ten jest współfinansowany przez Unię Europejską

Rowerzyści mile widziani www.cyklistevitani.cz

Możliwości noclegu, stołowania i usług dla rowerzystów spełniające warunki projektu „Rowerzyści mile widziani" znajdziesz w Jesionikach w następujących obiektach:

Obiekty noclegowe i gastronomiczne – powiat Jeseník:

Horský hotel Červenohorské sedlo – **Bělá pod Pradědem**, tel. +420 583 295 101
Hotel Stará Pošta – **Bělá pod Pradědem**, tel. +420 777 030 935
Park Hotel – **Bělá pod Pradědem**, tel. +420 584 420 330
Penzion Povodí – **Bělá pod Pradědem–Domašov**, tel. +420 584 420 163
Penzion Richard – **Bělá pod Pradědem–Domašov**, tel. +420 584 420 123
Penzion U Julka – **Bělá pod Pradědem**, tel. +420 584 420 324
Penzion U Orla – **Branná**, tel. +420 602 754 541
Skiland Ostružná – **Branná**, tel. +420 777 254 542
Sport GRILL – **Branná**, tel. +420 602 424 288
Hotel Černá Voda – **Černá Voda**, tel. +420 584 452 529
Hotel Zlatý Chlum – **Česká Ves**, tel. +420 584 492 911
Pension Šafrán – **Česká Ves**, tel. +420 584 411 596
Ranč Orel – **Česká Ves**, tel. +420 584 402 012
Hotel Venuše – **Domašov**, tel. +420 584 420 184
Chata Čertovy kameny – **Jeseník**, tel. +420 584 428 183
Chata Svornost – **Jeseník**, tel. +420 584 411 553
Hotel Nodus – **Jeseník**, tel. +420 584 401 821
Křížový vrch – **Jeseník**, tel. +420 584 402 063
Penzion Laguna – **Jeseník**, tel. +420 584 412 753
Penzion U Kance – **Jeseník**, tel. +420 584 421 463
Penzion U Lukáčů – **Jeseník**, tel. +420 584 412 336
Restaurace na Kovárně – **Jeseník–Bukovice**, tel. +420 584 402 231
Squash a bowling centrum – **Jeseník**, tel. +420 584 402 012
Autocamping Lipová-lázně Bobrovník – **Lipová-lázně**, tel. +420 584 411 145
Penzion Lipůvka – **Lipová-lázně**, tel. +420 777 053 665
Penzion Kováren – **Lipová-lázně**, tel. +420 584 421 613
Penzion Slatina – **Lipová-lázně**, tel. +420 584 421 237
Penzion Na Staré poště – **Loučná nad Desnou**, tel. +420 583 284 004
Hotel U Jelena – **Mikulovice**, tel. +420 584 429 021
Penzion Anežka – **Ostružná**, tel. +420 583 230 017
Chata Ramzovské sedlo – **Ostružná-Ramzová**, tel. +420 583 230 078
Horská chata Kaste – **Petříkov**, tel. +420 602 524 414
Chata Paprsek – **Staré Město**, tel. +420 583 294 100
Chata Svoboda – **Zlaté Hory**, tel. +420 584 413 075
Hotel Aurum – **Zlaté Hory**, tel. +420 584 425 545
Hotel Minerál – **Zlaté Hory**, tel. +420 584 425 635
Hotýlek U Pekina – **Zlaté Hory – Dolní Údolí**, tel. +420 584 454 015
Penzion Rejvíz – **Zlaté Hory**, tel. +420 602 730 845
Ranč pod Rejvízem – **Zlaté Hory-Ondřejovice**, tel. +420 584 426 149
Restaurace Na Paloučku – **Zlaté Hory-Rejvíz**, tel. +420 584 413 081

Obiekty noclegowe i gastronomiczne – powiat Šumperk:

Hotel Vlčí Důl – **Bludov**, tel. +420 583 238 211
Hotel Neubauer – **Branná**, tel. +420 583 230 063
Penzion Na Hájovně – **Branná**, tel. +420 583 230 099
Ubytovací hostinec Koištějn – **Branná**, tel. +420 583 230 010
Rekreační Středisko NIH – **Dolní Bušinov**, tel. +420 583 418 316
Horský Hotel Sněženka – **Hynčice pod Sušinou**, tel. +420 583 239 008
Pension Pekařov – **Jindřichov**, tel. +420 583 291 153
Hotel Musil – **Kouty nad Desnou**, tel. +420 608 304 001
Hotel U Coufalů – **Loštice**, tel. +420 583 445 809
Hotel Dlouhé Stráně – **Loučná nad Desnou**, tel. +420 583 235 174
Penzion Gól – **Loučná nad Desnou**, tel. +420 583 235 532
Penzion Oaza – **Loučná nad Desnou**, tel. +420 583 235 266
Restaurace Na Staré poště – **Loučná nad Desnou**, tel. +420 583 284 004
Hotel Václavov – **Oskava**, tel. +420 583 233 332
Pension Klondajk – **Pustě Žibřidovice**, tel. +420 583 283 424
Hotel Zámek – **Sobotín**, tel. +420 583 301 611
Horská chata Návrší – **Staré Město**, tel. +420 583 239 150
Penzion Balnea – **Staré Město**, tel. +420 777 810 458
Penzion Národní dům – **Staré Město**, tel. +420 583 239 170
Restaurace Pod Javorem – **Sta